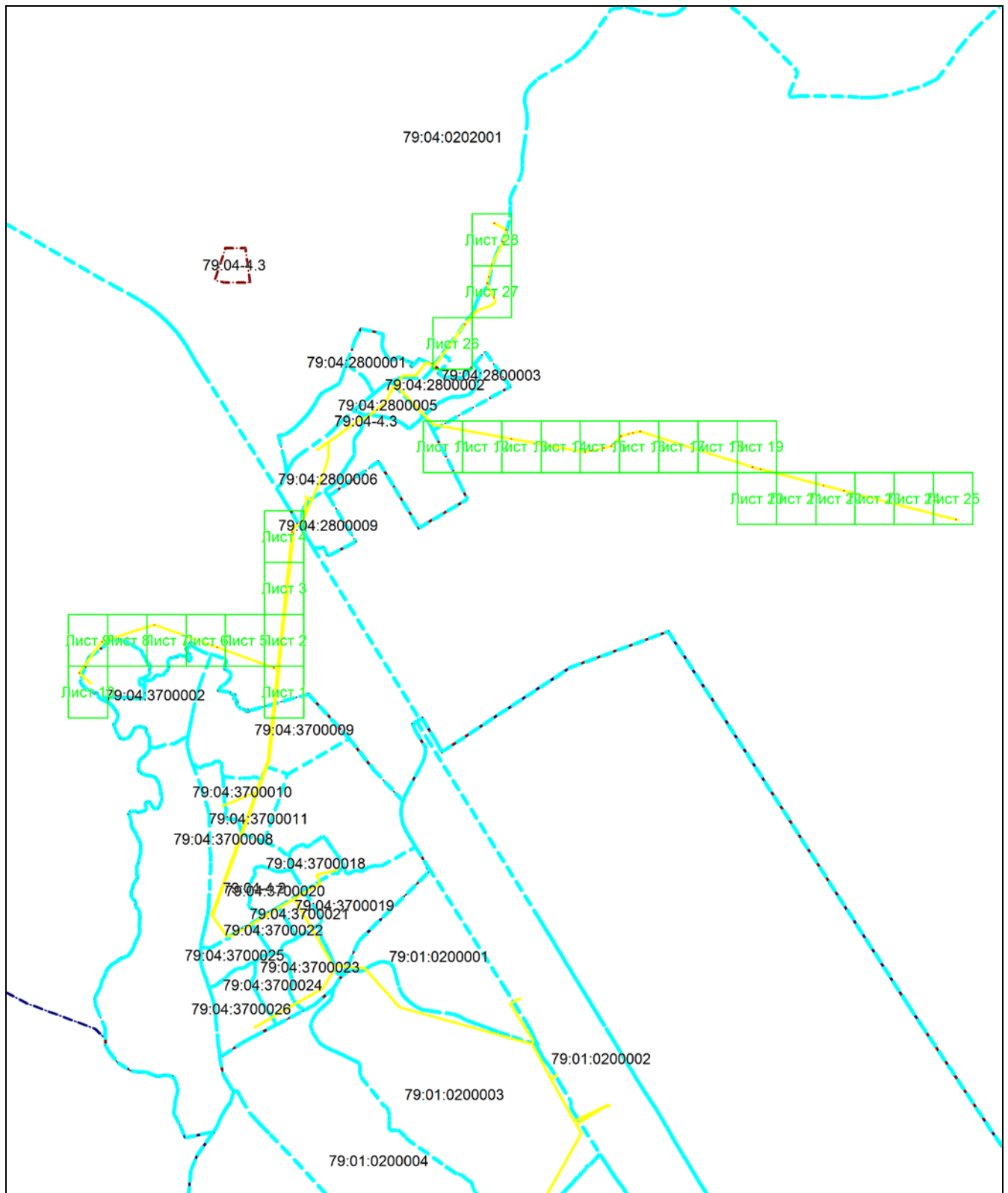


**Схема границ публичного сервитута на кадастровом плане территории для размещения
объекта: ВКЛ-10 кв Ф-403, Ф-416 Ф-414 от ПС СК**

Местоположение: Еврейская автономная область, Биробиджанский район

Основной лист



Масштаб 1: 45000

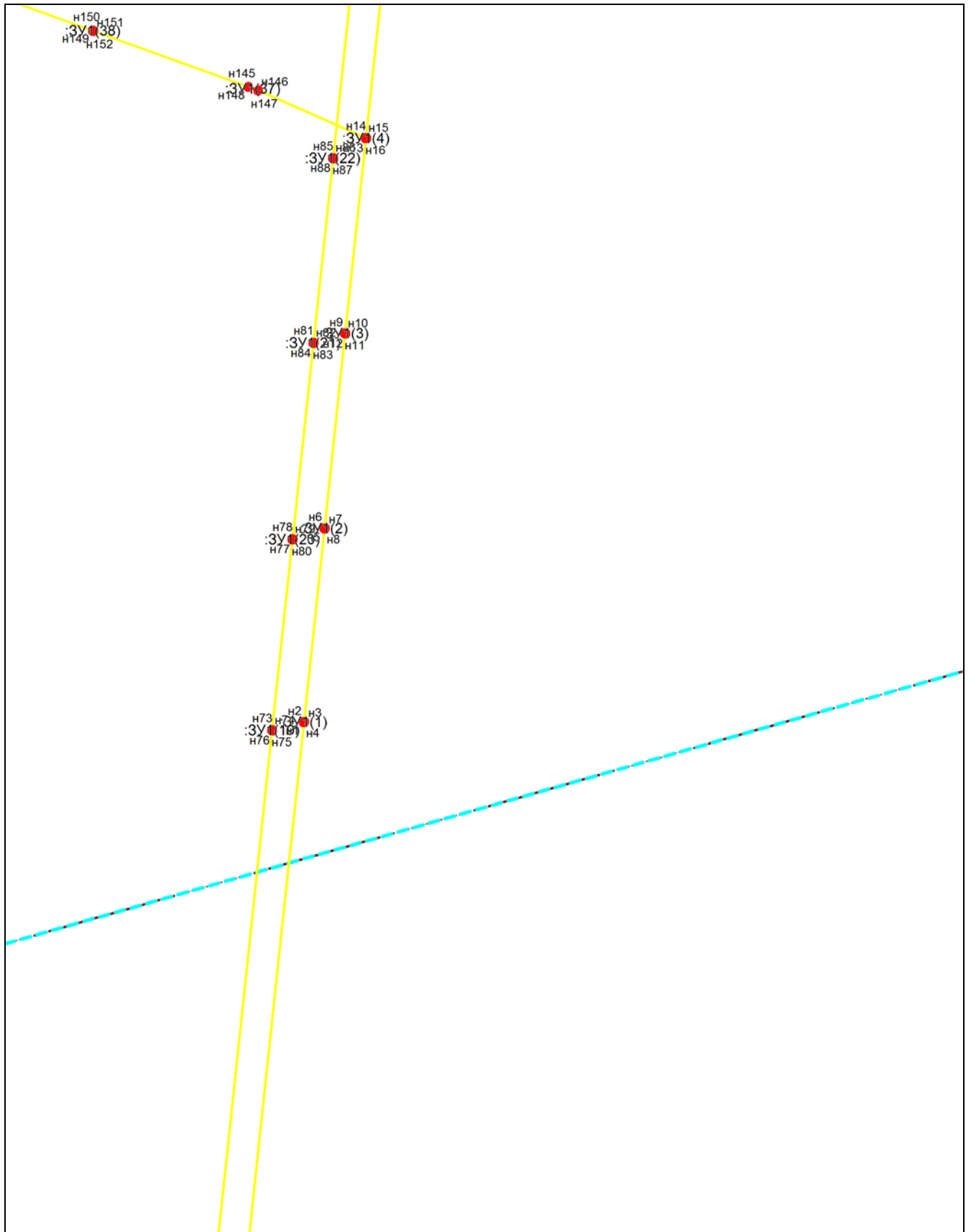
Условные обозначения:

- область выносного листа,
- номер выносного листа.

Остальные обозначения приведены на отдельной странице в конце раздела.

**Схема границ публичного сервитута на кадастровом плане территории для размещения
объекта: ВКЛ-10 кВ Ф-403, Ф-416 Ф-414 от ПС СК
Местоположение: Еврейская автономная область, Биробиджанский район**

Выносной лист №1



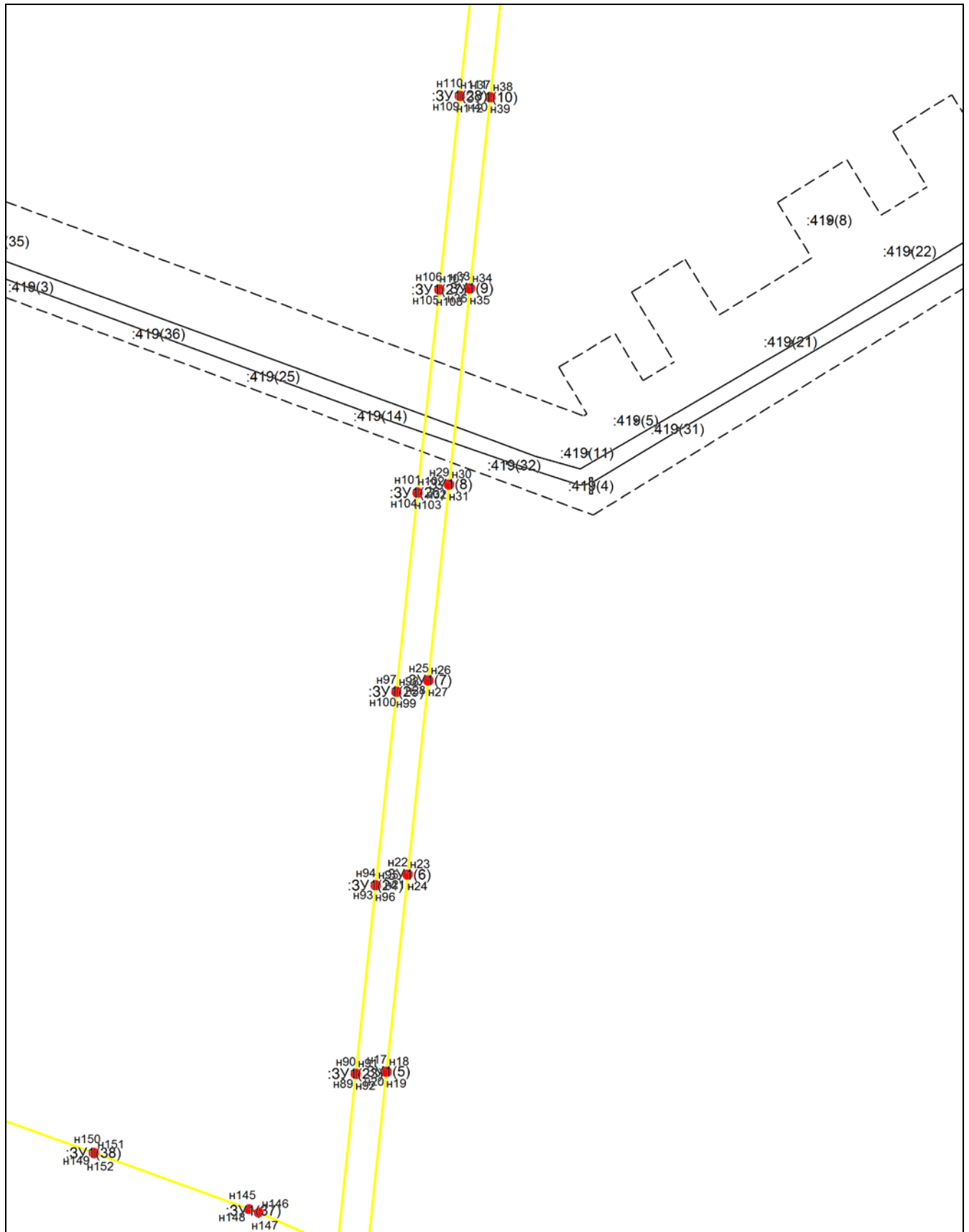
Масштаб 1:2000

Условные обозначения приведены на отдельной странице в конце раздела.

Схема границ публичного сервитута на кадастровом плане территории для размещения объекта: ВКЛ-10 кВ Ф-403, Ф-416 Ф-414 от ПС СК

Местоположение: Еврейская автономная область, Биробиджанский район

Выносной лист №2



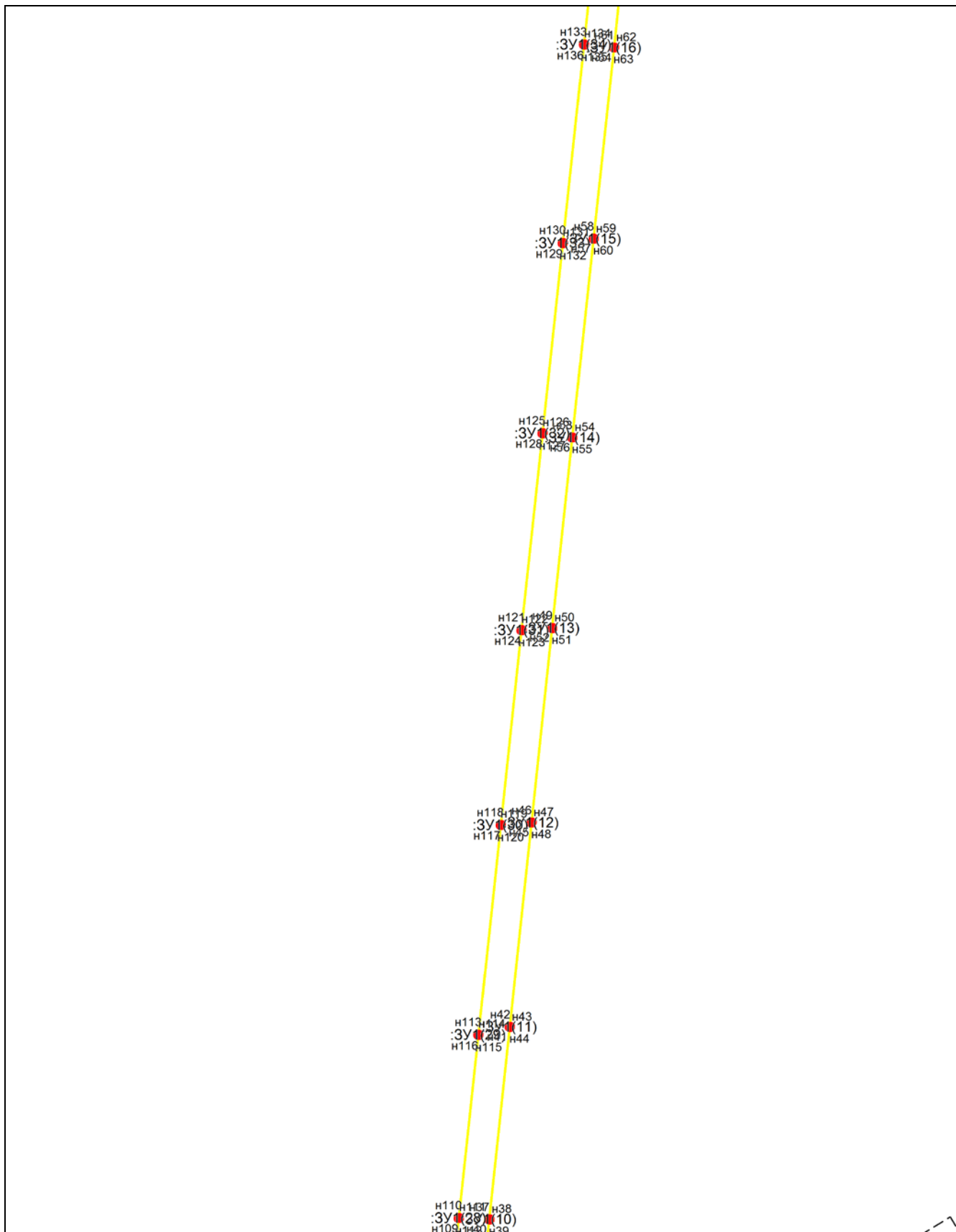
Масштаб 1:2000

Условные обозначения приведены на отдельной странице в конце раздела.

**Схема границ публичного сервитута на кадастровом плане территории для размещения
объекта: ВКЛ-10 кВ Ф-403, Ф-416 Ф-414 от ПС СК**

Местоположение: Еврейская автономная область, Биробиджанский район

Выносной лист №3



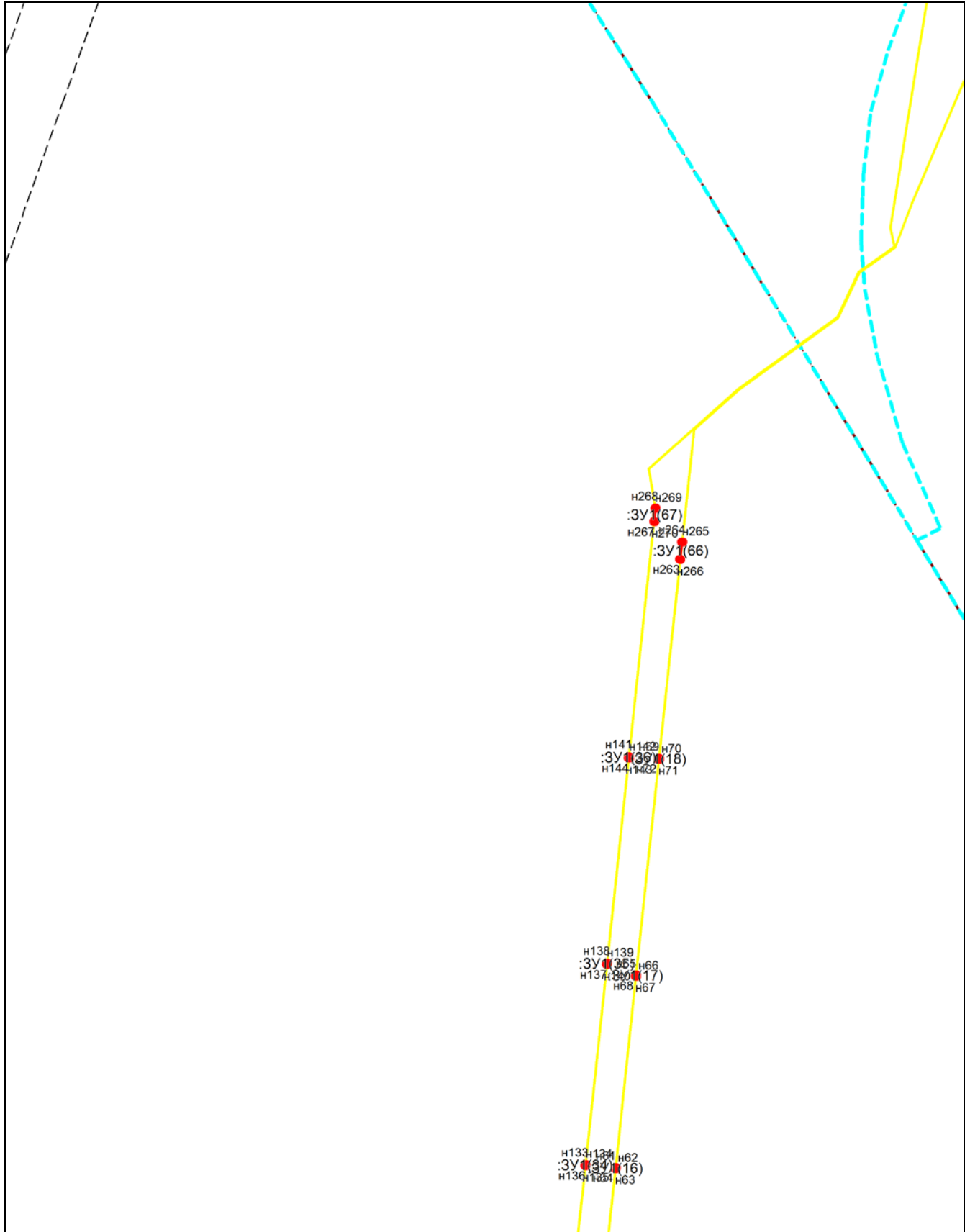
Масштаб 1:2000

Условные обозначения приведены на отдельной странице в конце раздела.

**Схема границ публичного сервитута на кадастровом плане территории для размещения
объекта: ВКЛ-10 кв Ф-403, Ф-416 Ф-414 от ПС СК**

Местоположение: Еврейская автономная область, Биробиджанский район

Выносной лист №4



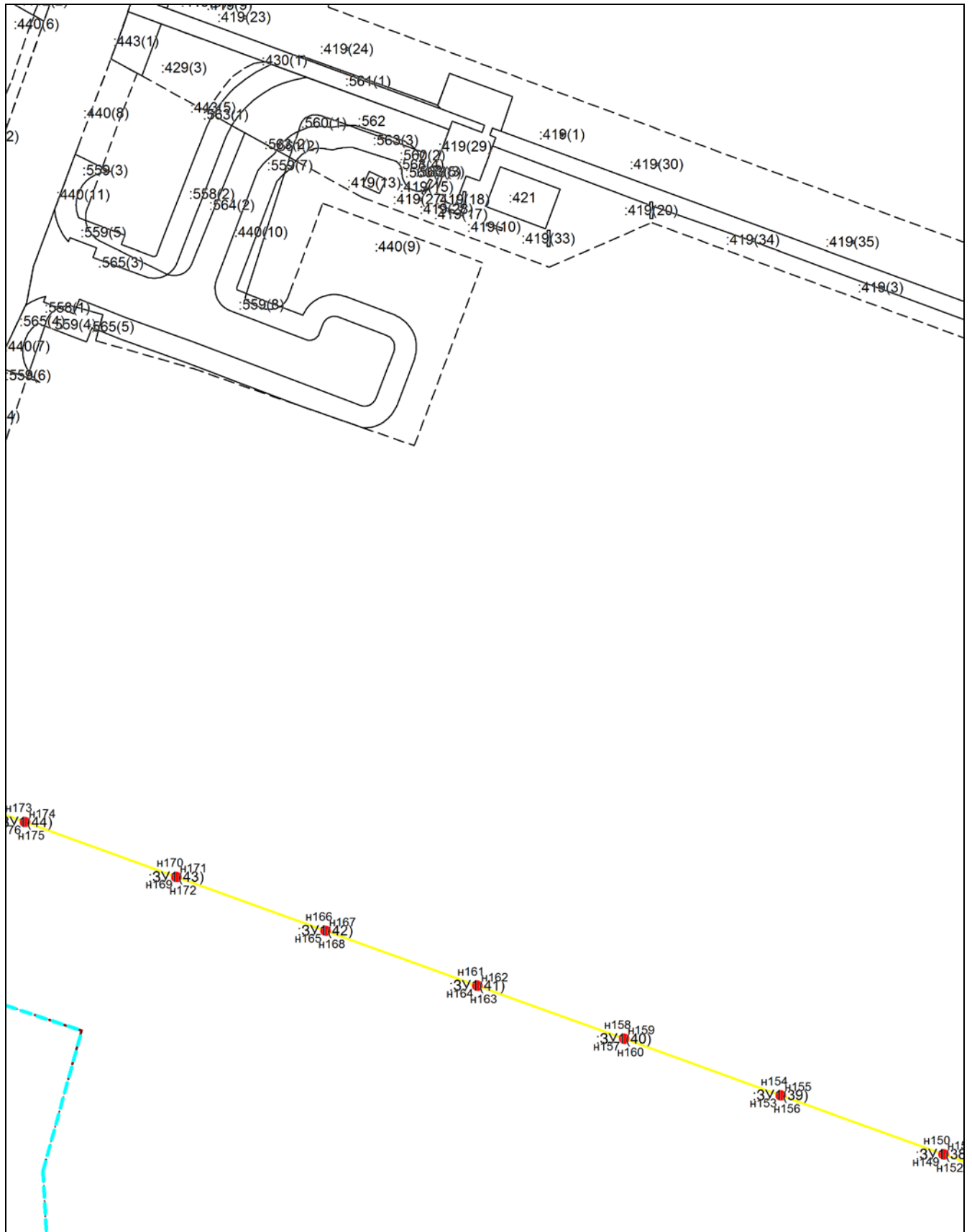
Масштаб 1:2000

Условные обозначения приведены на отдельной странице в конце раздела.

Схема границ публичного сервитута на кадастровом плане территории для размещения объекта: ВКЛ-10 кВ Ф-403, Ф-416 Ф-414 от ПС СК

Местоположение: Еврейская автономная область, Биробиджанский район

Выносной лист №5



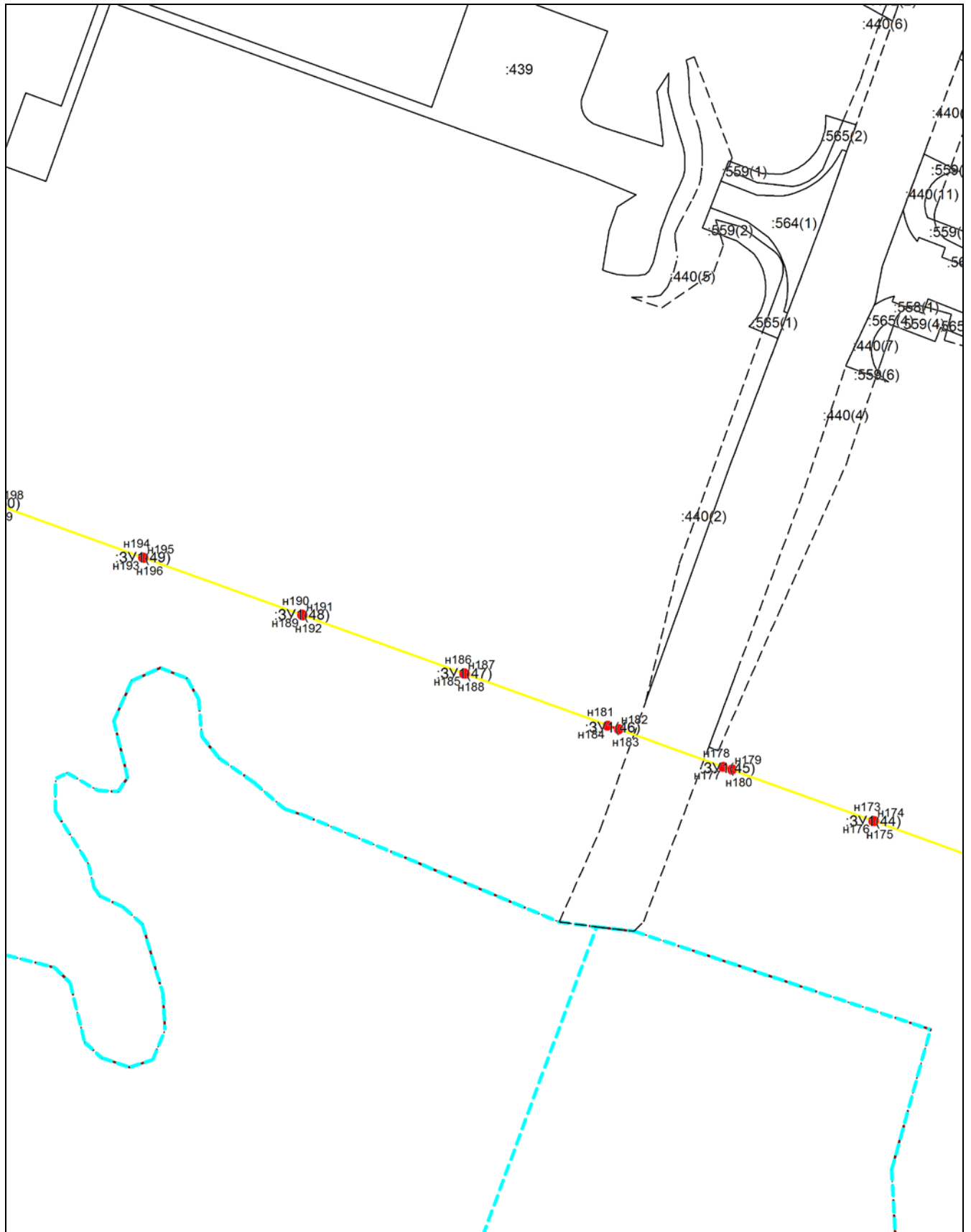
Масштаб 1:2000

Условные обозначения приведены на отдельной странице в конце раздела.

Схема границ публичного сервитута на кадастровом плане территории для размещения объекта: ВКЛ-10 кВ Ф-403, Ф-416 Ф-414 от ПС СК

Местоположение: Еврейская автономная область, Биробиджанский район

Выносной лист №6

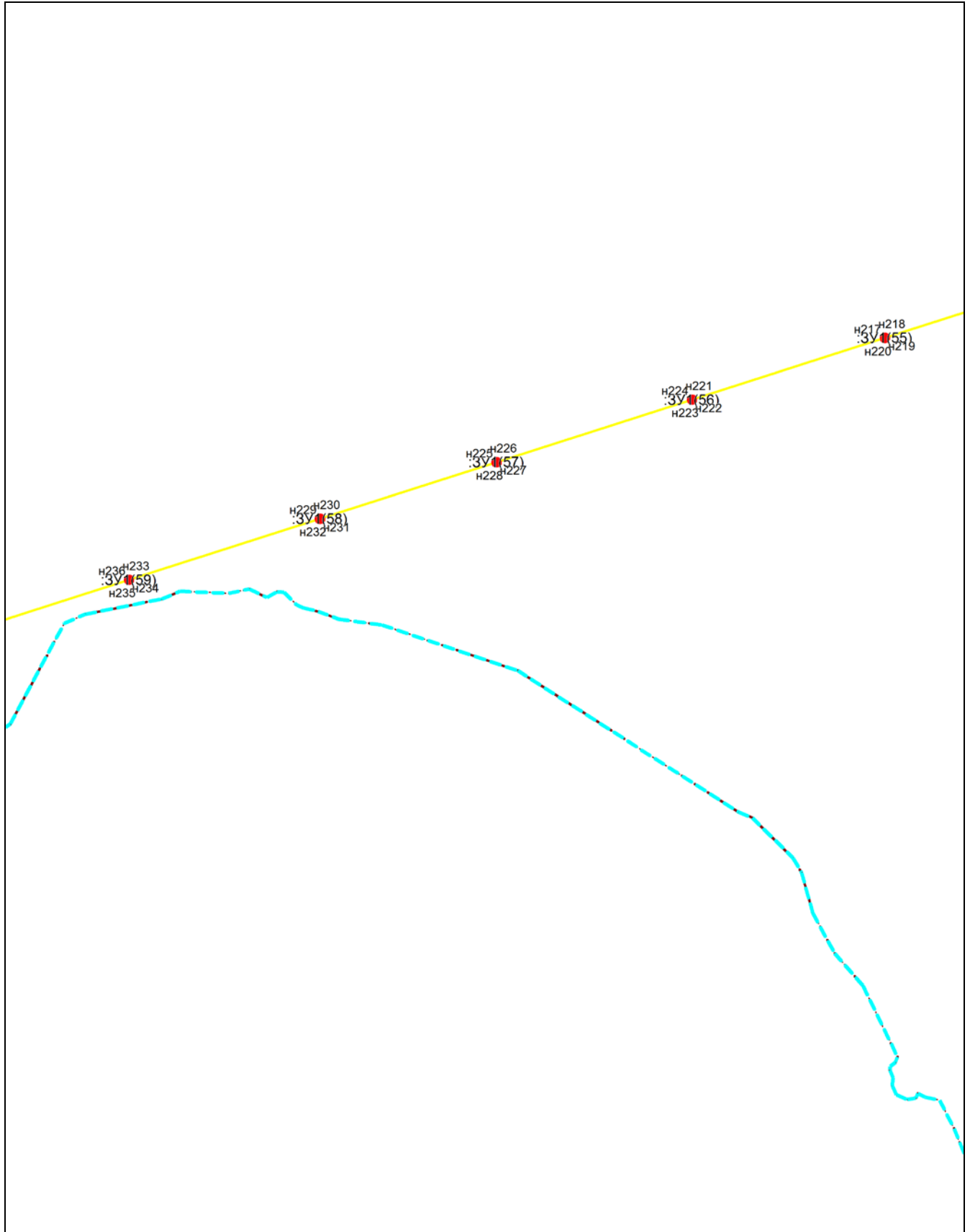


Масштаб 1:2000

Условные обозначения приведены на отдельной странице в конце раздела.

**Схема границ публичного сервитута на кадастровом плане территории для размещения
объекта: ВКЛ-10 кВ Ф-403, Ф-416 Ф-414 от ПС СК
Местоположение: Еврейская автономная область, Биробиджанский район**

Выносной лист №8

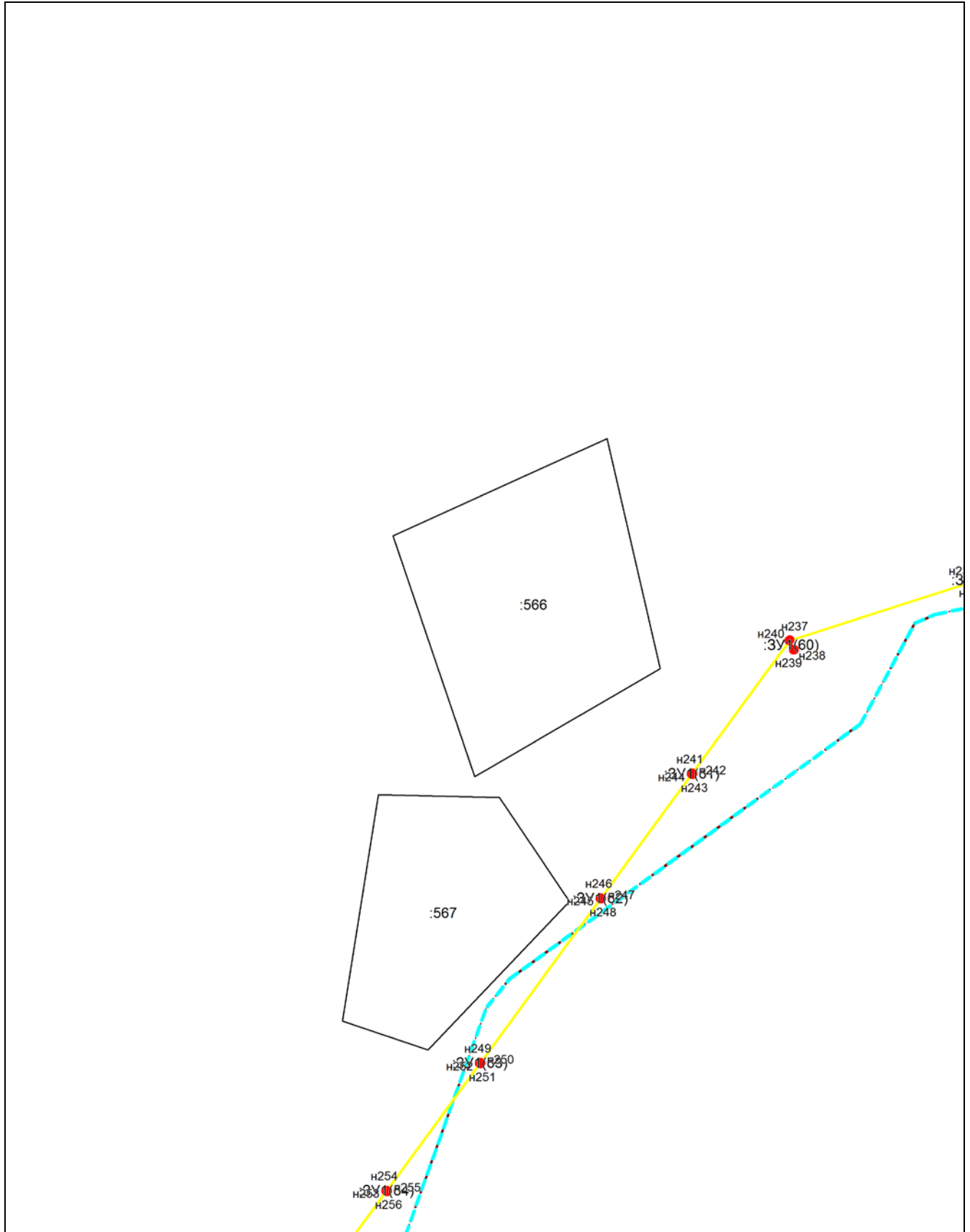


Масштаб 1:2000

Условные обозначения приведены на отдельной странице в конце раздела.

**Схема границ публичного сервитута на кадастровом плане территории для размещения
объекта: ВКЛ-10 кВ Ф-403, Ф-416 Ф-414 от ПС СК
Местоположение: Еврейская автономная область, Биробиджанский район**

Выносной лист №9




Масштаб 1:2000

Условные обозначения приведены на отдельной странице в конце раздела.

**Схема границ публичного сервитута на кадастровом плане территории для размещения
объекта: ВКЛ-10 кВ Ф-403, Ф-416 Ф-414 от ПС СК
Местоположение: Еврейская автономная область, Биробиджанский район**

Выносной лист №10

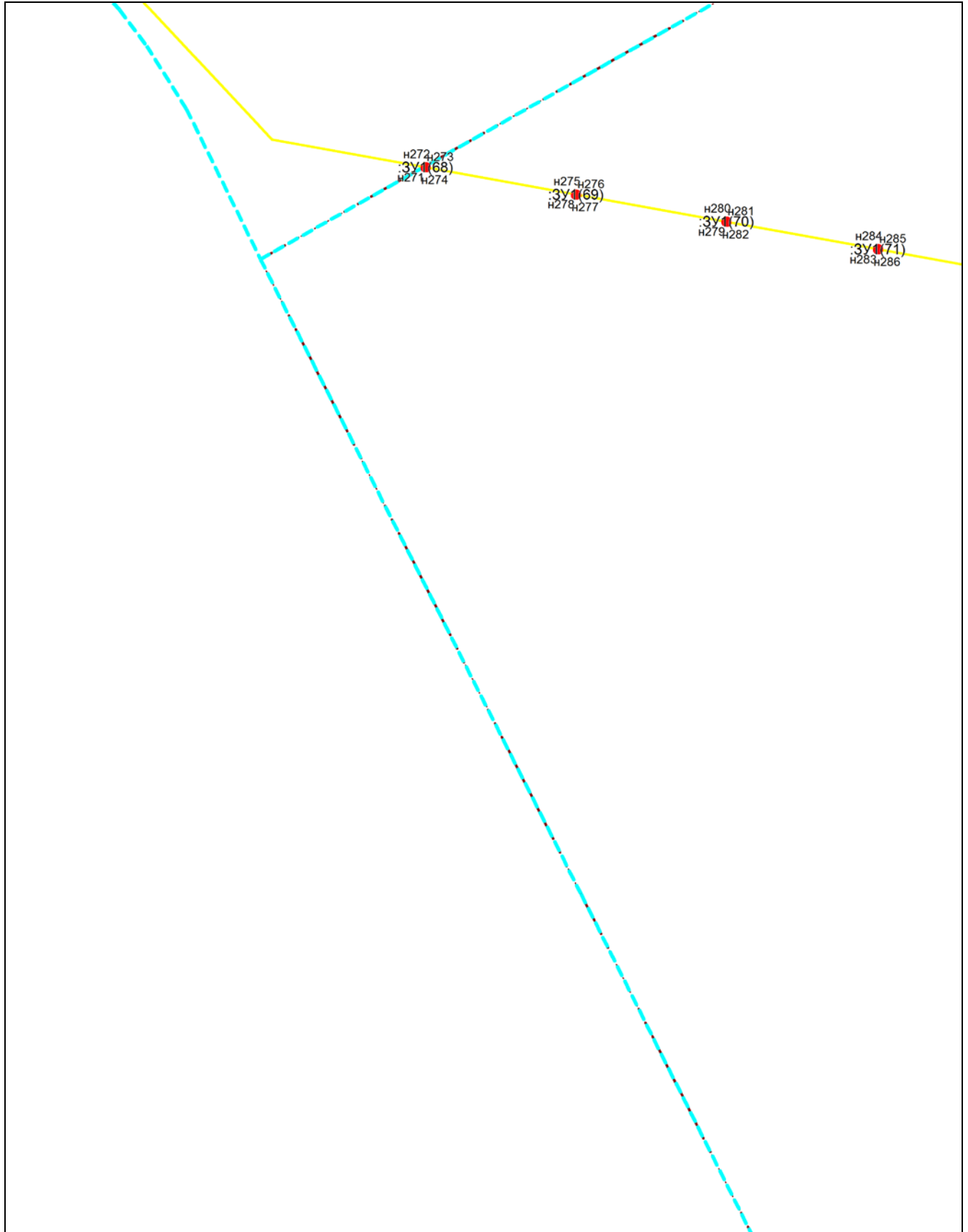


Масштаб 1:2000

Условные обозначения приведены на отдельной странице в конце раздела.

**Схема границ публичного сервитута на кадастровом плане территории для размещения
объекта: ВКЛ-10 кВ Ф-403, Ф-416 Ф-414 от ПС СК
Местоположение: Еврейская автономная область, Биробиджанский район**

Выносной лист №11



Масштаб 1:2000

Условные обозначения приведены на отдельной странице в конце раздела.

**Схема границ публичного сервитута на кадастровом плане территории для размещения
объекта: ВКЛ-10 кВ Ф-403, Ф-416 Ф-414 от ПС СК
Местоположение: Еврейская автономная область, Биробиджанский район**

Выносной лист №12




Масштаб 1:2000

Условные обозначения приведены на отдельной странице в конце раздела.

**Схема границ публичного сервитута на кадастровом плане территории для размещения
объекта: ВКЛ-10 кВ Ф-403, Ф-416 Ф-414 от ПС СК**

Местоположение: Еврейская автономная область, Биробиджанский район

Выносной лист №13



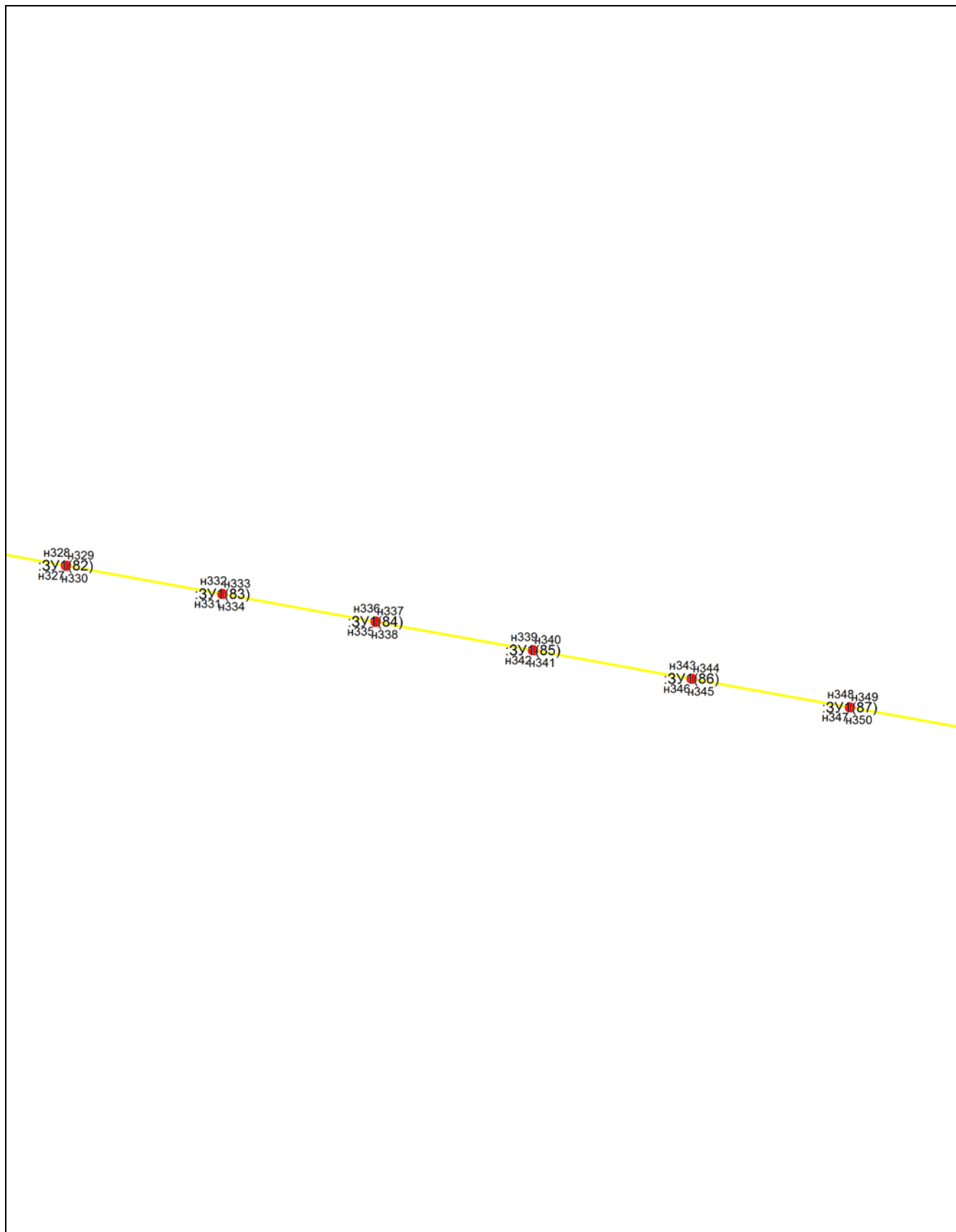
Масштаб 1:2000

Условные обозначения приведены на отдельной странице в конце раздела.

**Схема границ публичного сервитута на кадастровом плане территории для размещения
объекта: ВКЛ-10 кВ Ф-403, Ф-416 Ф-414 от ПС СК**

Местоположение: Еврейская автономная область, Биробиджанский район

Выносной лист №14




Масштаб 1:2000

Условные обозначения приведены на отдельной странице в конце раздела.

**Схема границ публичного сервитута на кадастровом плане территории для размещения
объекта: ВКЛ-10 кВ Ф-403, Ф-416 Ф-414 от ПС СК
Местоположение: Еврейская автономная область, Биробиджанский район**

Выносной лист №15



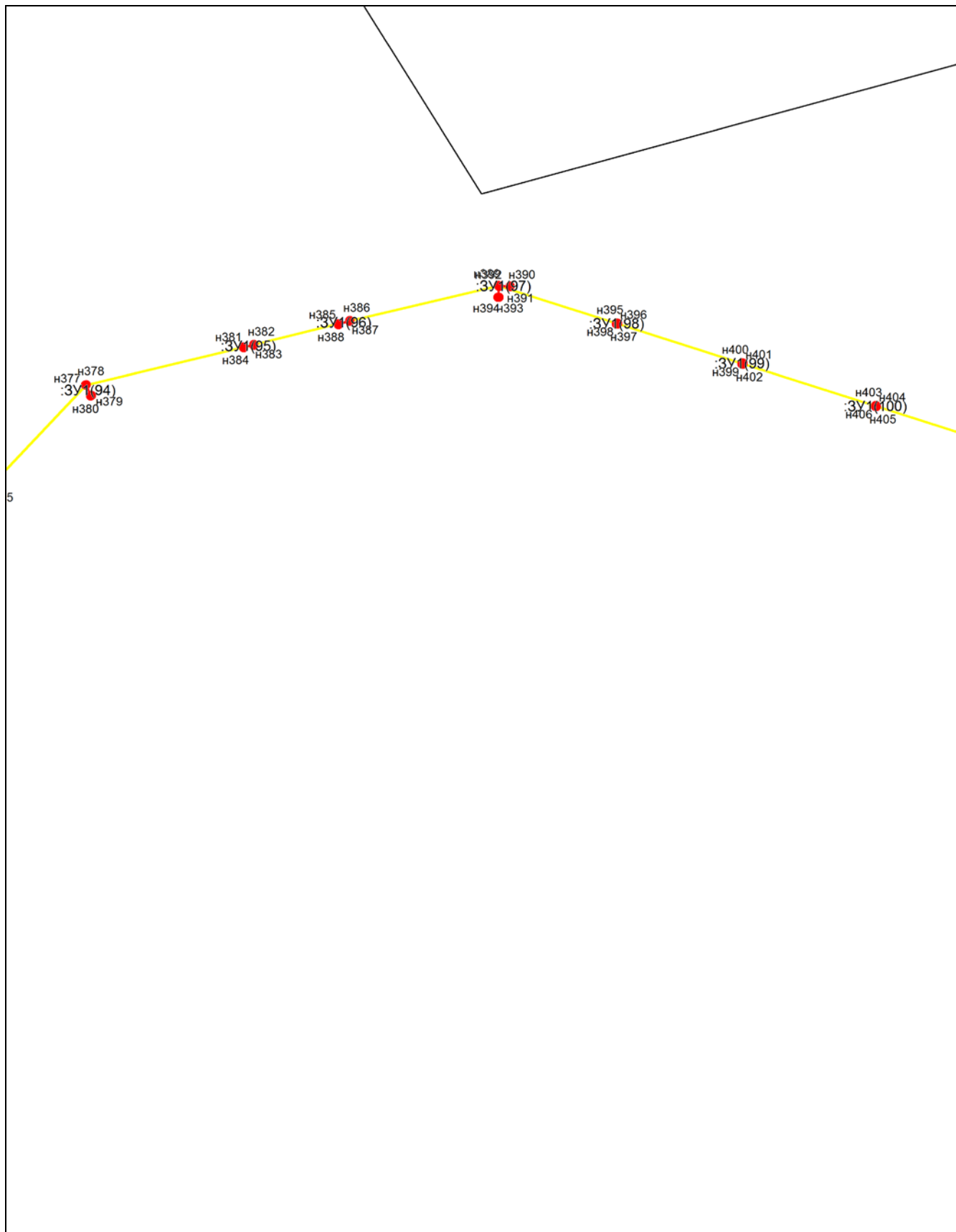
Масштаб 1:2000

Условные обозначения приведены на отдельной странице в конце раздела.

Схема границ публичного сервитута на кадастровом плане территории для размещения объекта: ВКЛ-10 кВ Ф-403, Ф-416 Ф-414 от ПС СК

Местоположение: Еврейская автономная область, Биробиджанский район

Выносной лист №16



5

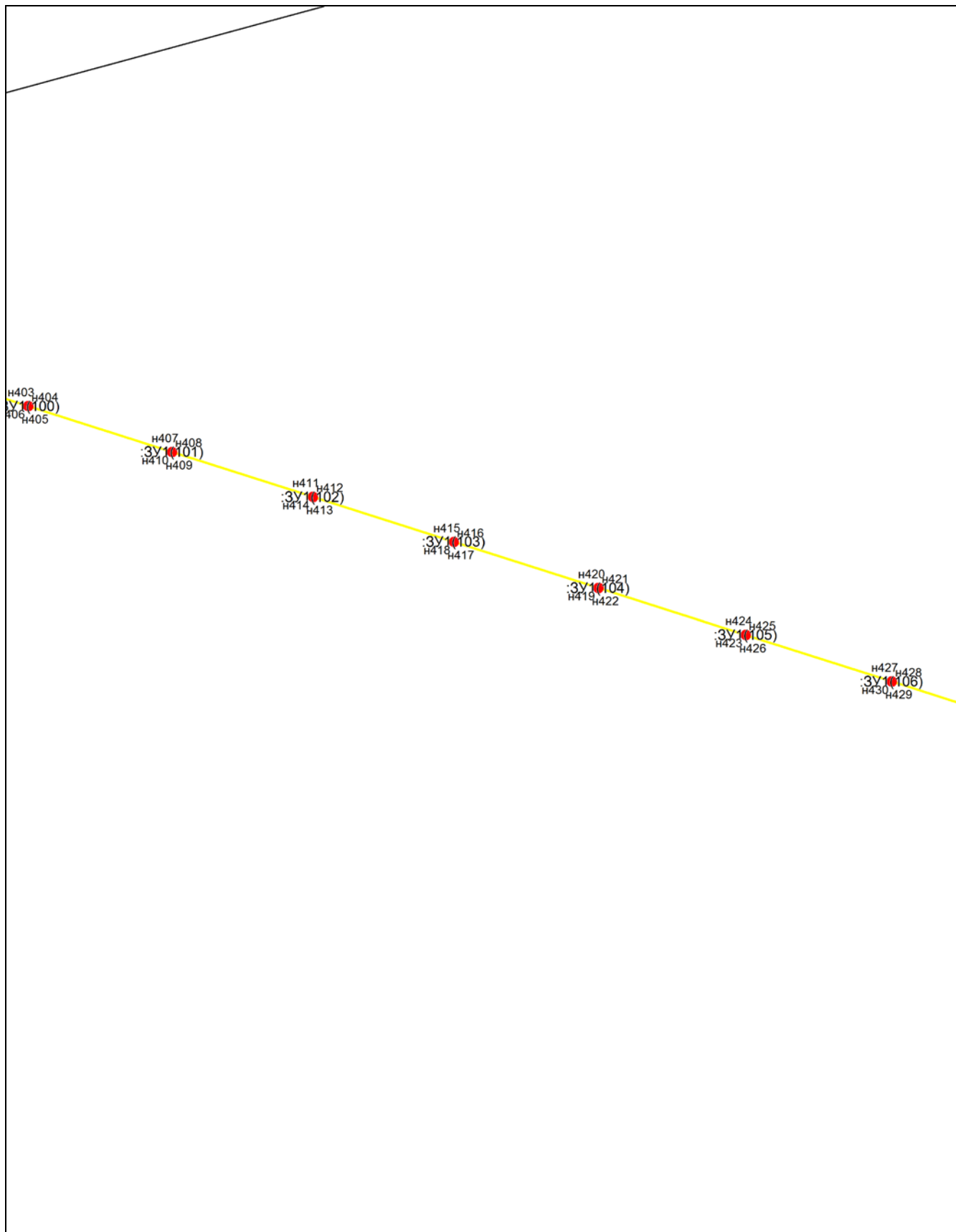
Масштаб 1:2000

Условные обозначения приведены на отдельной странице в конце раздела.

**Схема границ публичного сервитута на кадастровом плане территории для размещения
объекта: ВКЛ-10 кВ Ф-403, Ф-416 Ф-414 от ПС СК**

Местоположение: Еврейская автономная область, Биробиджанский район

Выносной лист №17




Масштаб 1:2000

Условные обозначения приведены на отдельной странице в конце раздела.

**Схема границ публичного сервитута на кадастровом плане территории для размещения
объекта: ВКЛ-10 кВ Ф-403, Ф-416 Ф-414 от ПС СК
Местоположение: Еврейская автономная область, Биробиджанский район**

Выносной лист №18




Масштаб 1:2000

Условные обозначения приведены на отдельной странице в конце раздела.

**Схема границ публичного сервитута на кадастровом плане территории для размещения
объекта: ВКЛ-10 кВ Ф-403, Ф-416 Ф-414 от ПС СК**

Местоположение: Еврейская автономная область, Биробиджанский район

Выносной лист №19




Масштаб 1:2000

Условные обозначения приведены на отдельной странице в конце раздела.

**Схема границ публичного сервитута на кадастровом плане территории для размещения
объекта: ВКЛ-10 кВ Ф-403, Ф-416 Ф-414 от ПС СК**

Местоположение: Еврейская автономная область, Биробиджанский район

Выносной лист №20




Масштаб 1:2000

Условные обозначения приведены на отдельной странице в конце раздела.

**Схема границ публичного сервитута на кадастровом плане территории для размещения
объекта: ВКЛ-10 кВ Ф-403, Ф-416 Ф-414 от ПС СК
Местоположение: Еврейская автономная область, Биробиджанский район**

Выносной лист №21



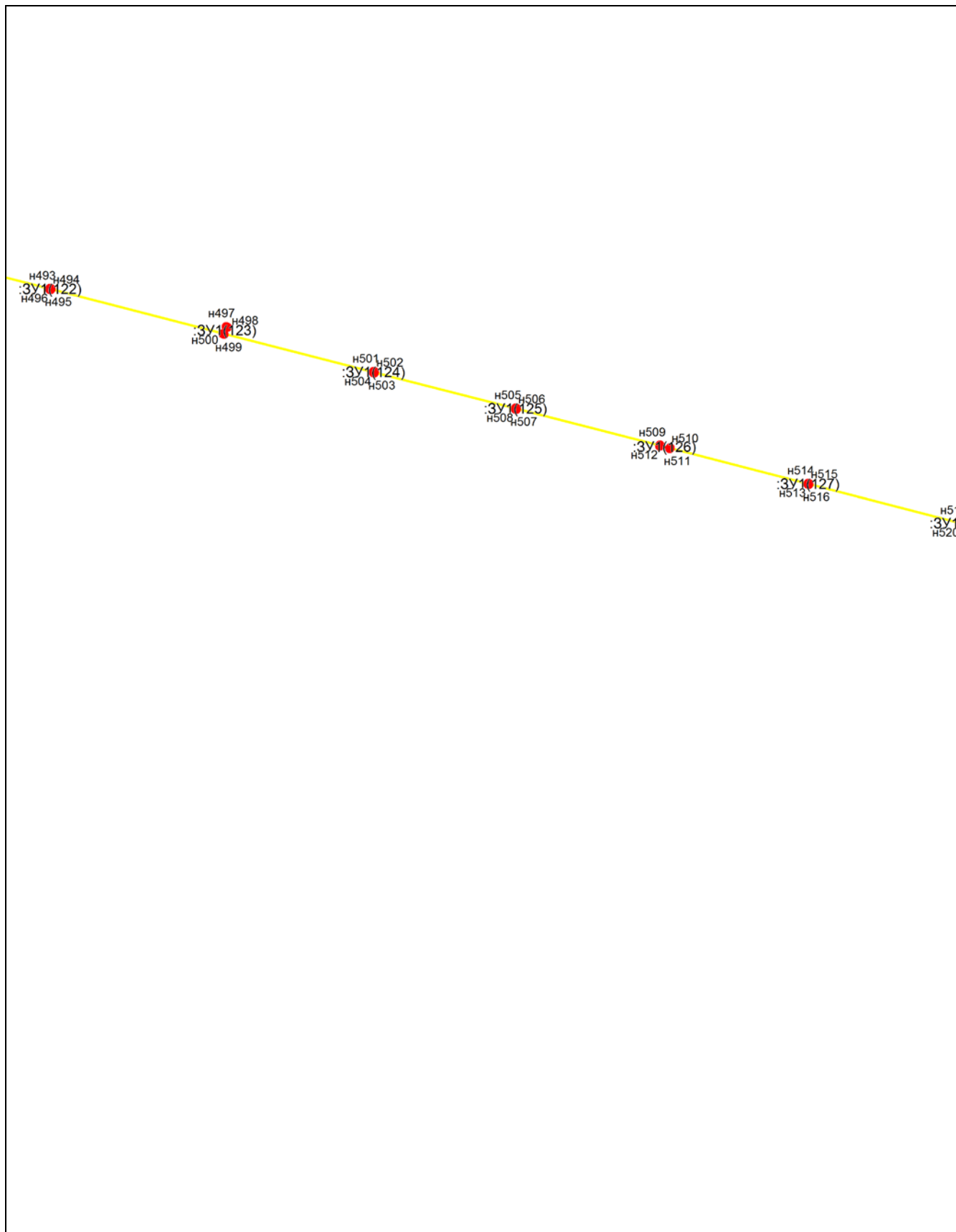
Масштаб 1:2000

Условные обозначения приведены на отдельной странице в конце раздела.

**Схема границ публичного сервитута на кадастровом плане территории для размещения
объекта: ВКЛ-10 кВ Ф-403, Ф-416 Ф-414 от ПС СК**

Местоположение: Еврейская автономная область, Биробиджанский район

Выносной лист №22




Масштаб 1:2000

Условные обозначения приведены на отдельной странице в конце раздела.

**Схема границ публичного сервитута на кадастровом плане территории для размещения
объекта: ВКЛ-10 кВ Ф-403, Ф-416 Ф-414 от ПС СК
Местоположение: Еврейская автономная область, Биробиджанский район**

Выносной лист №23




Масштаб 1:2000

Условные обозначения приведены на отдельной странице в конце раздела.

**Схема границ публичного сервитута на кадастровом плане территории для размещения
объекта: ВКЛ-10 кВ Ф-403, Ф-416 Ф-414 от ПС СК
Местоположение: Еврейская автономная область, Биробиджанский район**

Выносной лист №24



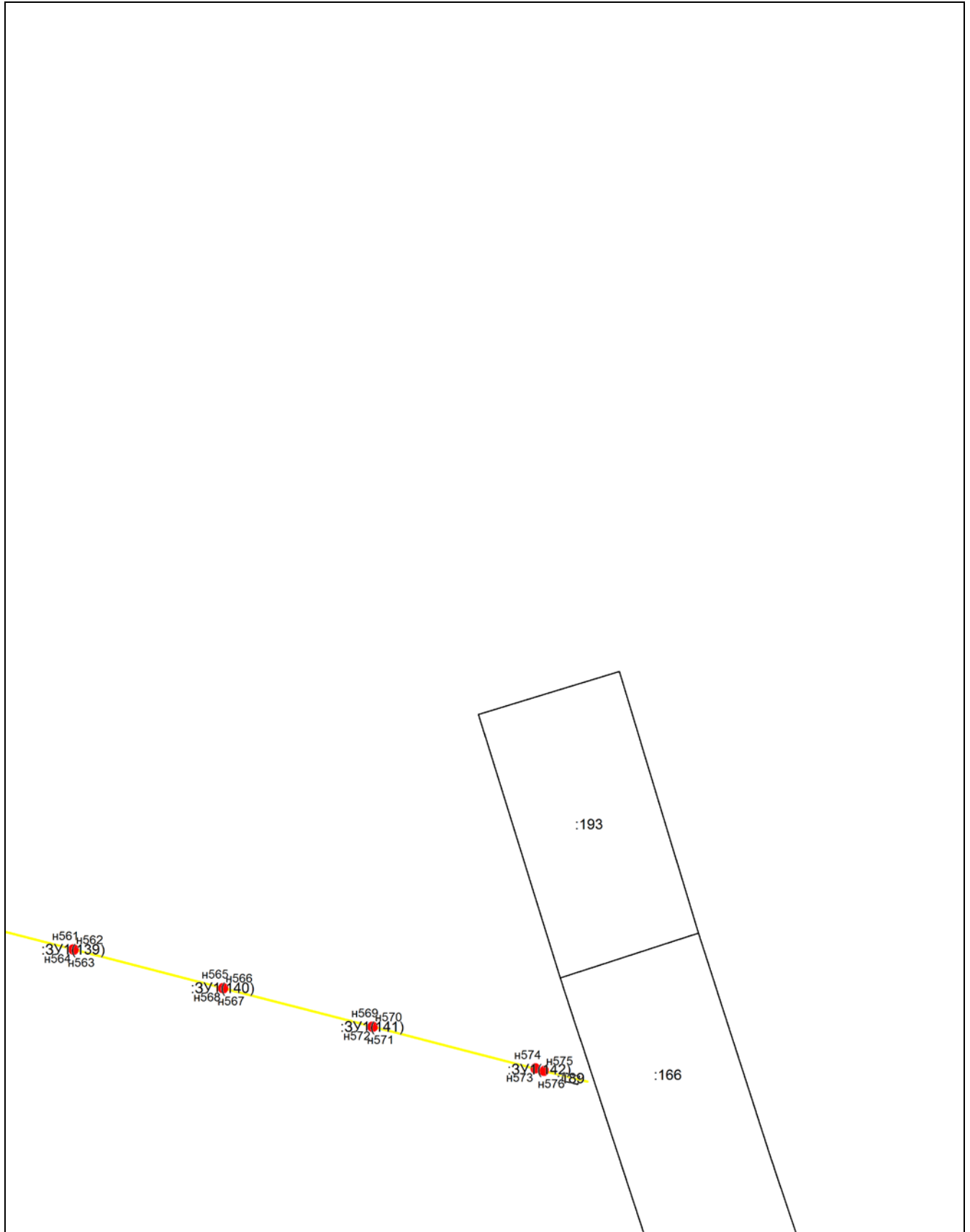
Масштаб 1:2000

Условные обозначения приведены на отдельной странице в конце раздела.

**Схема границ публичного сервитута на кадастровом плане территории для размещения
объекта: ВКЛ-10 кВ Ф-403, Ф-416 Ф-414 от ПС СК**

Местоположение: Еврейская автономная область, Биробиджанский район

Выносной лист №25



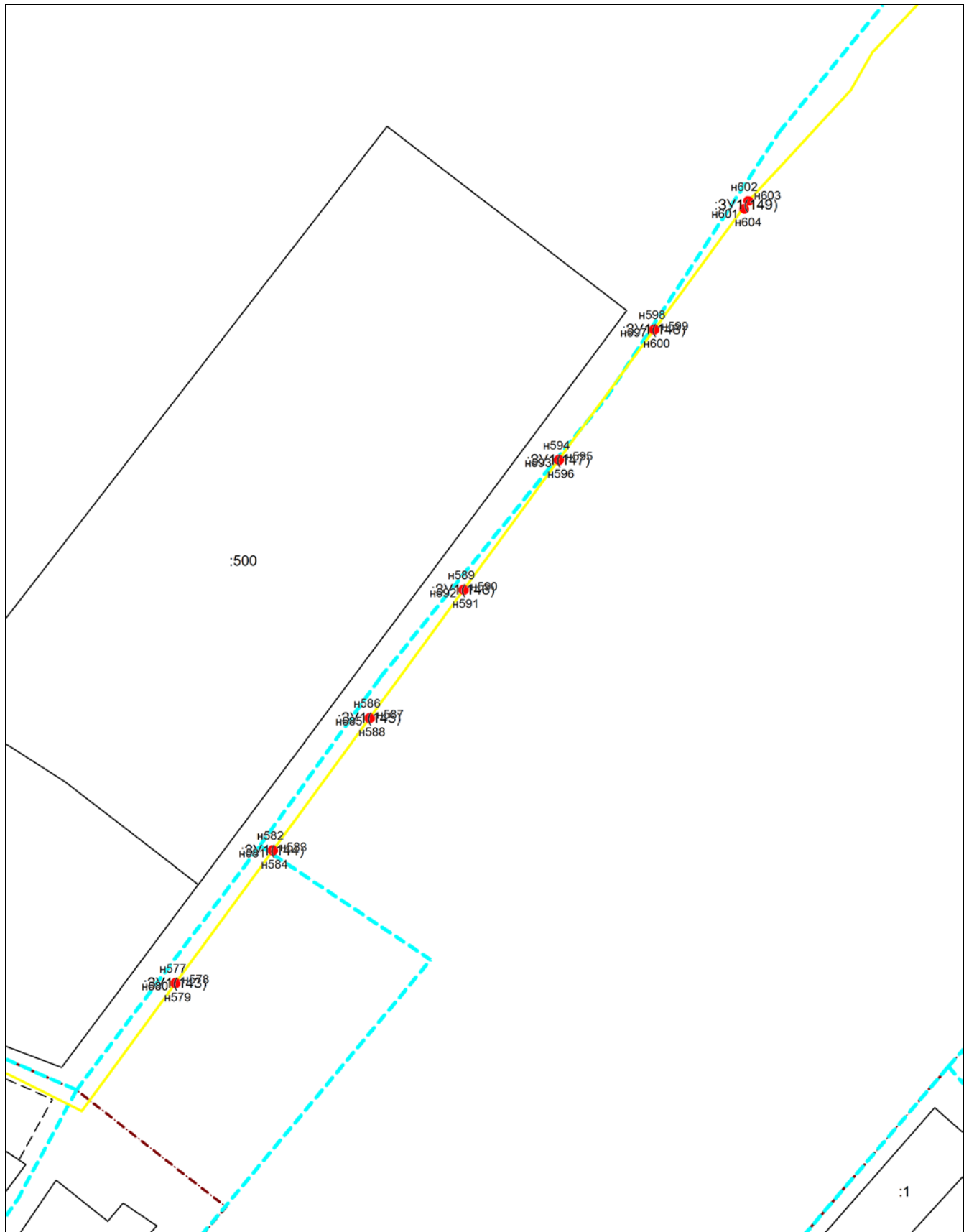
Масштаб 1:2000

Условные обозначения приведены на отдельной странице в конце раздела.

**Схема границ публичного сервитута на кадастровом плане территории для размещения
объекта: ВКЛ-10 кВ Ф-403, Ф-416 Ф-414 от ПС СК**

Местоположение: Еврейская автономная область, Биробиджанский район

Выносной лист №26

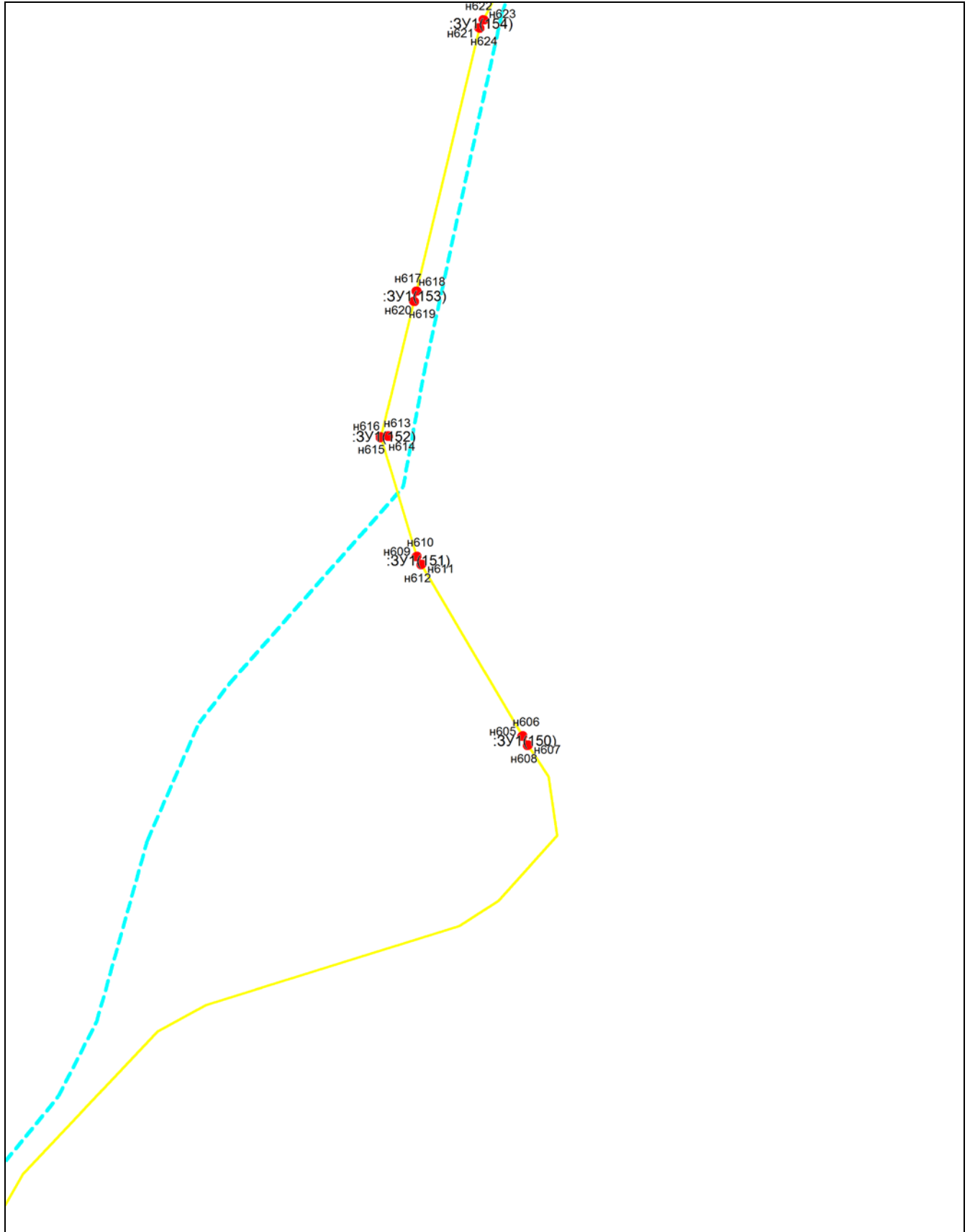


Масштаб 1:2000

Условные обозначения приведены на отдельной странице в конце раздела.

**Схема границ публичного сервитута на кадастровом плане территории для размещения
объекта: ВКЛ-10 кВ Ф-403, Ф-416 Ф-414 от ПС СК
Местоположение: Еврейская автономная область, Биробиджанский район**

Выносной лист №27



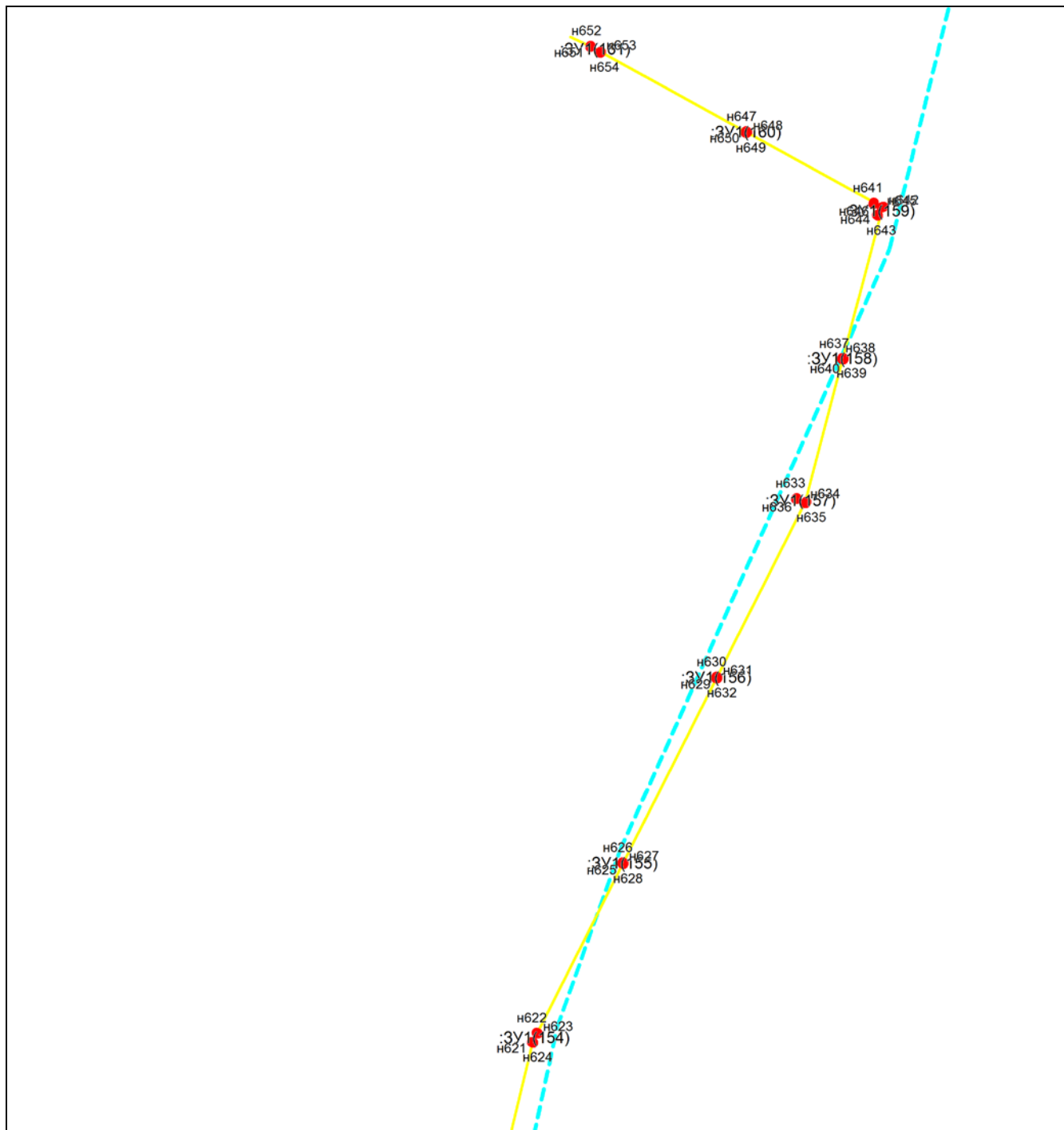
Масштаб 1:2000

Условные обозначения приведены на отдельной странице в конце раздела.

Схема границ публичного сервитута на кадастровом плане территории для размещения объекта: ВКЛ-10 кВ Ф-403, Ф-416 Ф-414 от ПС СК





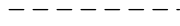


Местоположение: Еврейская автономная область, Биробиджанский район

Выносной лист №28



Масштаб 1:2000

Условные обозначения:

-  – граница образуемого земельного участка,
-  – граница учтенного земельного участка,
-  – граница кадастрового квартала,
-  – характерная точка границы земельного участка,
-  – существующая часть границы, имеющиеся в ЕГРН сведения о которой недостаточны для определения ее местоположения,
-  – граница муниципального образования,
-  – ось линейного объекта