



**Схема границ публичного сервитута на кадастровом плане территории для размещения  
объекта: ВКЛ-10 кв Ф-403, Ф-416 Ф-414 от ПС СК  
Местоположение: Еврейская автономная область, Биробиджанский район**

**Основной лист**



**Масштаб 1: 9000**

**Условные обозначения:**

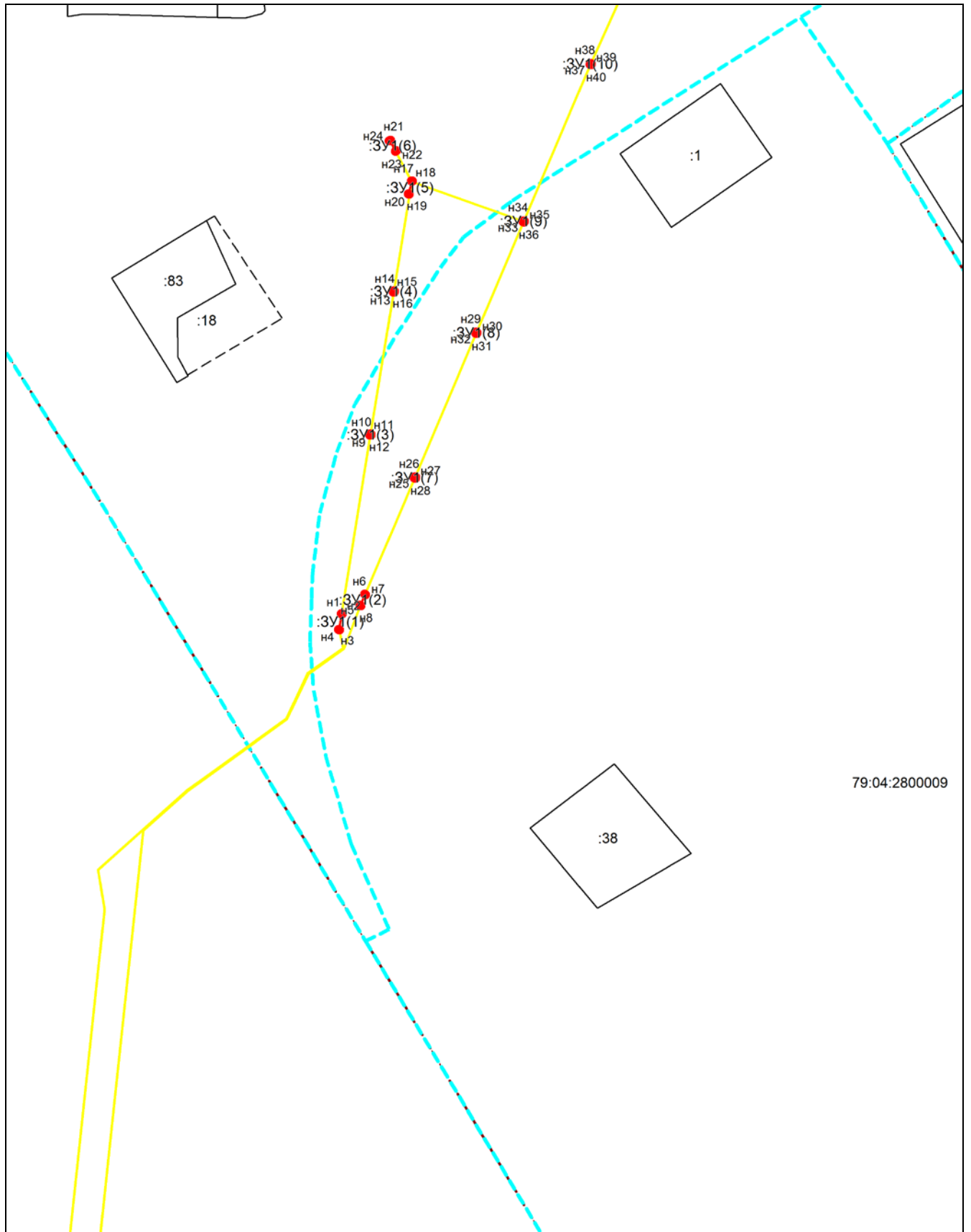
-  – область выносного листа,
-  – номер выносного листа.

Остальные обозначения приведены на отдельной странице в конце раздела.

**Схема границ публичного сервитута на кадастровом плане территории для размещения объекта: ВКЛ-10 кв Ф-403, Ф-416 Ф-414 от ПС СК**

**Местоположение: Еврейская автономная область, Биробиджанский район**

**Выносной лист №1**



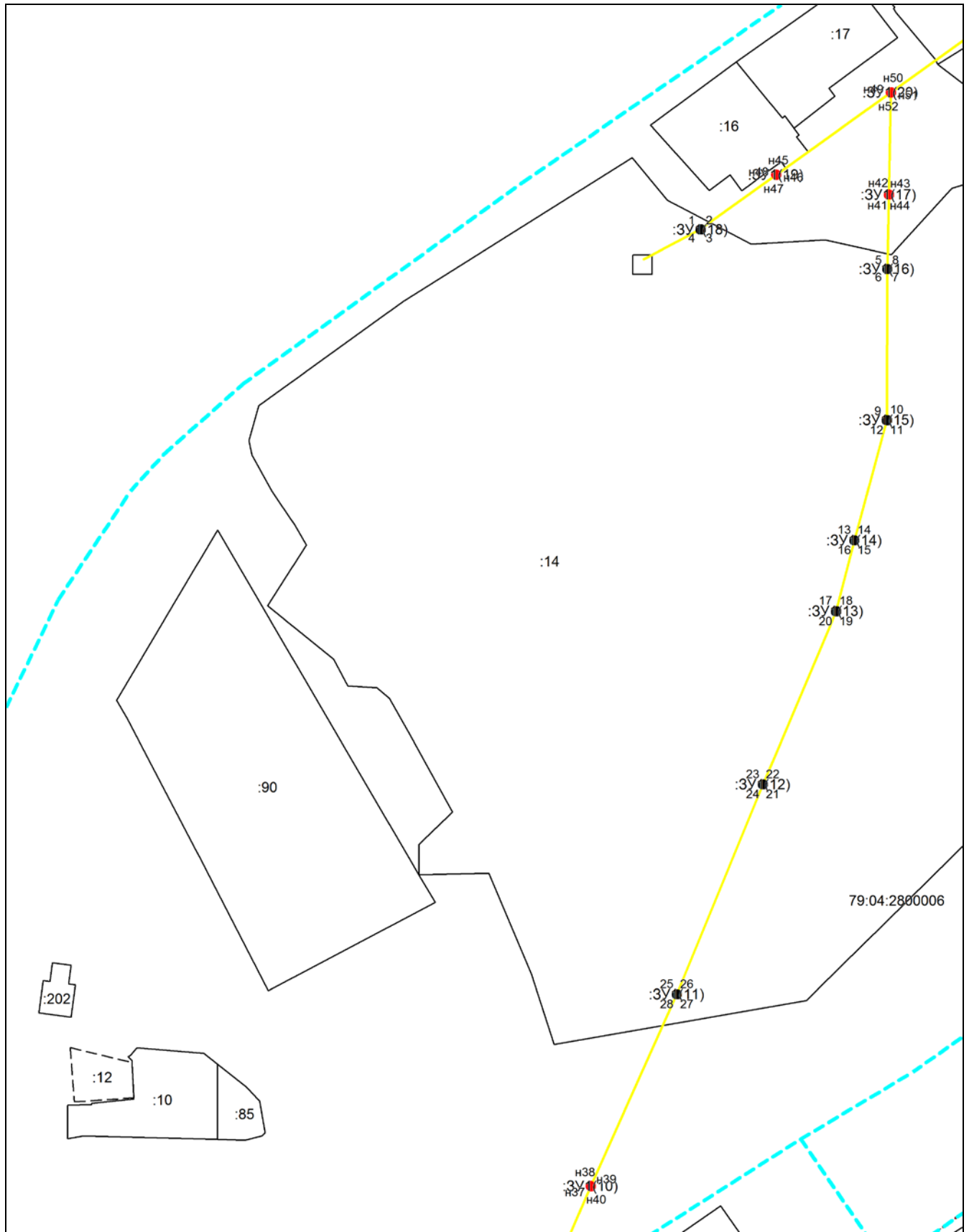
79:04:2800009

**Масштаб 1:2000**

Условные обозначения приведены на отдельной странице в конце раздела.

**Схема границ публичного сервитута на кадастровом плане территории для размещения  
объекта: ВКЛ-10 кв Ф-403, Ф-416 Ф-414 от ПС СК  
Местоположение: Еврейская автономная область, Биробиджанский район**

**Выносной лист №2**

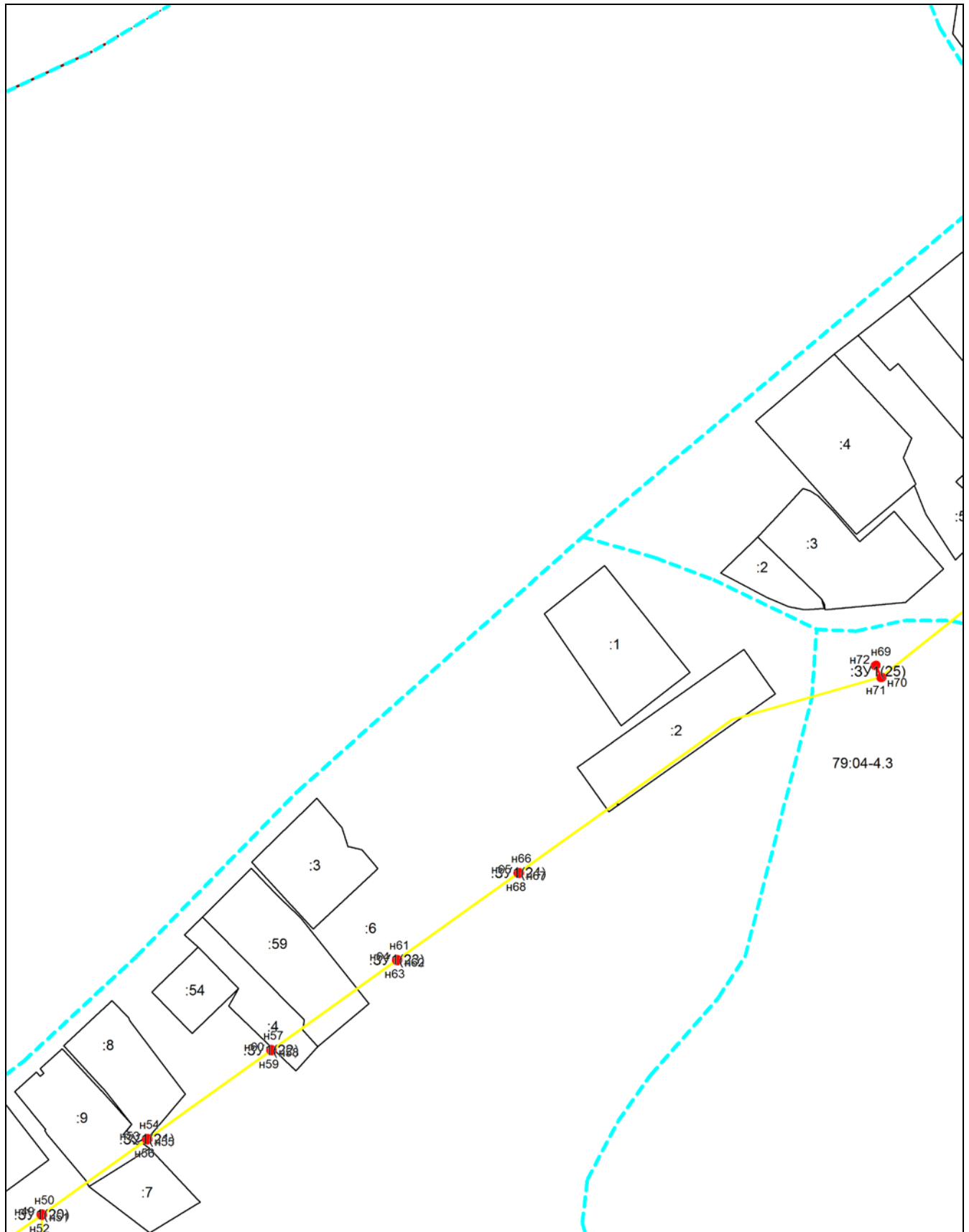


**Масштаб 1:2000**

Условные обозначения приведены на отдельной странице в конце раздела.

**Схема границ публичного сервитута на кадастровом плане территории для размещения  
объекта: ВКЛ-10 кв Ф-403, Ф-416 Ф-414 от ПС СК  
Местоположение: Еврейская автономная область, Биробиджанский район**

**Выносной лист №3**



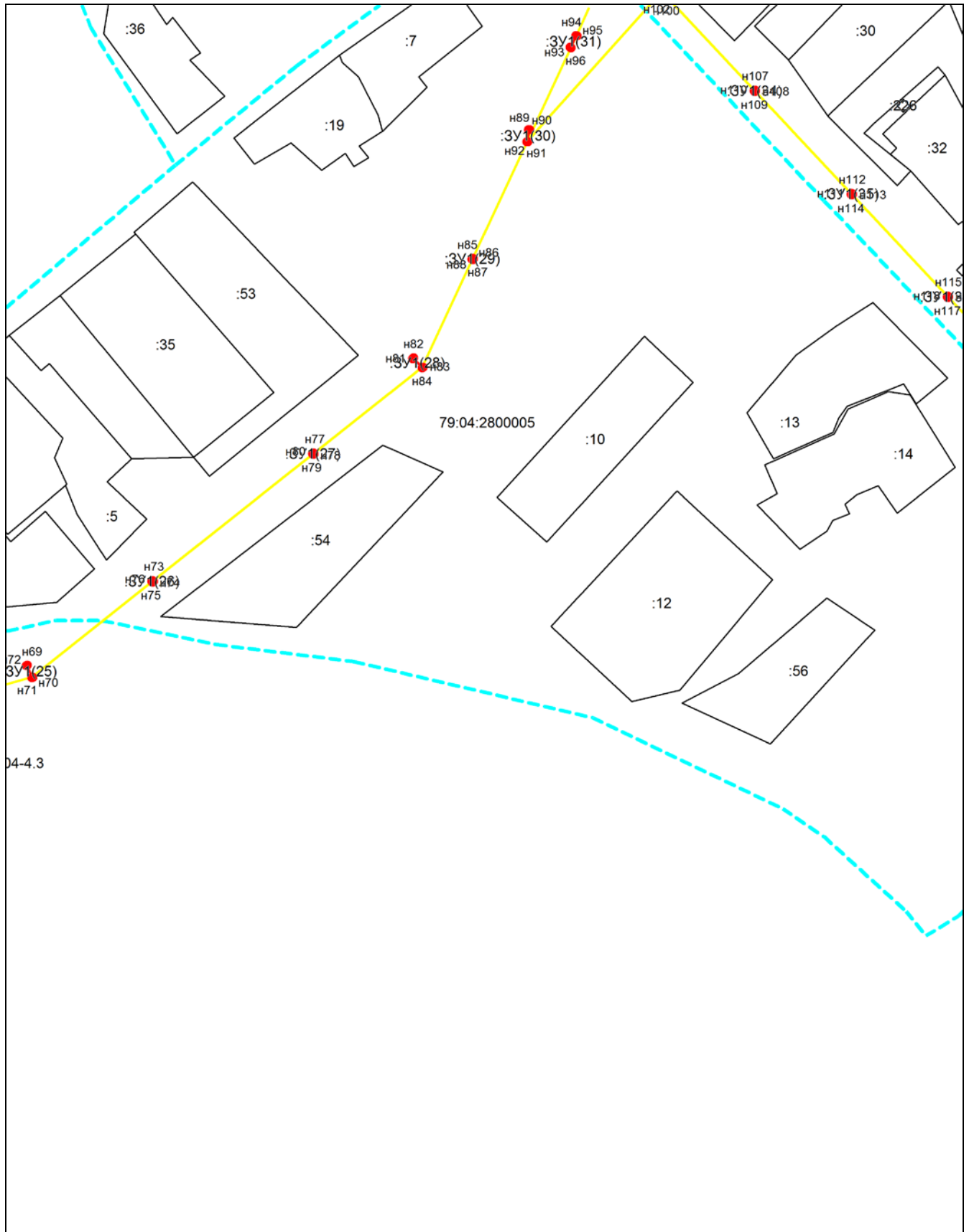
**Масштаб 1:2000**

Условные обозначения приведены на отдельной странице в конце раздела.

**Схема границ публичного сервитута на кадастровом плане территории для размещения объекта: ВКЛ-10 кв Ф-403, Ф-416 Ф-414 от ПС СК**

**Местоположение: Еврейская автономная область, Биробиджанский район**

**Выносной лист №4**



**Масштаб 1:2000**

Условные обозначения приведены на отдельной странице в конце раздела.

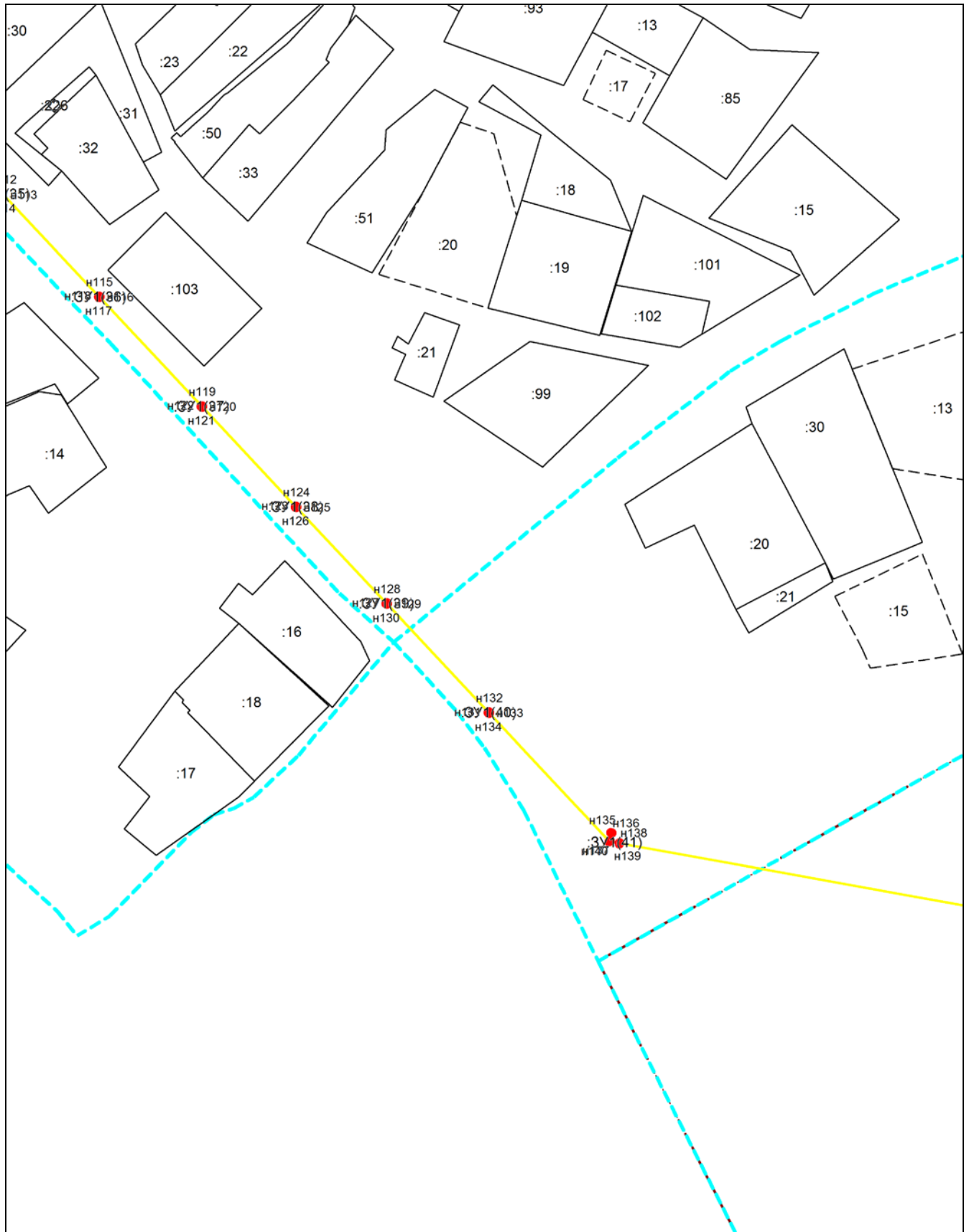




**Схема границ публичного сервитута на кадастровом плане территории для размещения объекта: ВКЛ-10 кв Ф-403, Ф-416 Ф-414 от ПС СК**

**Местоположение: Еврейская автономная область, Биробиджанский район**

**Выносной лист №6**



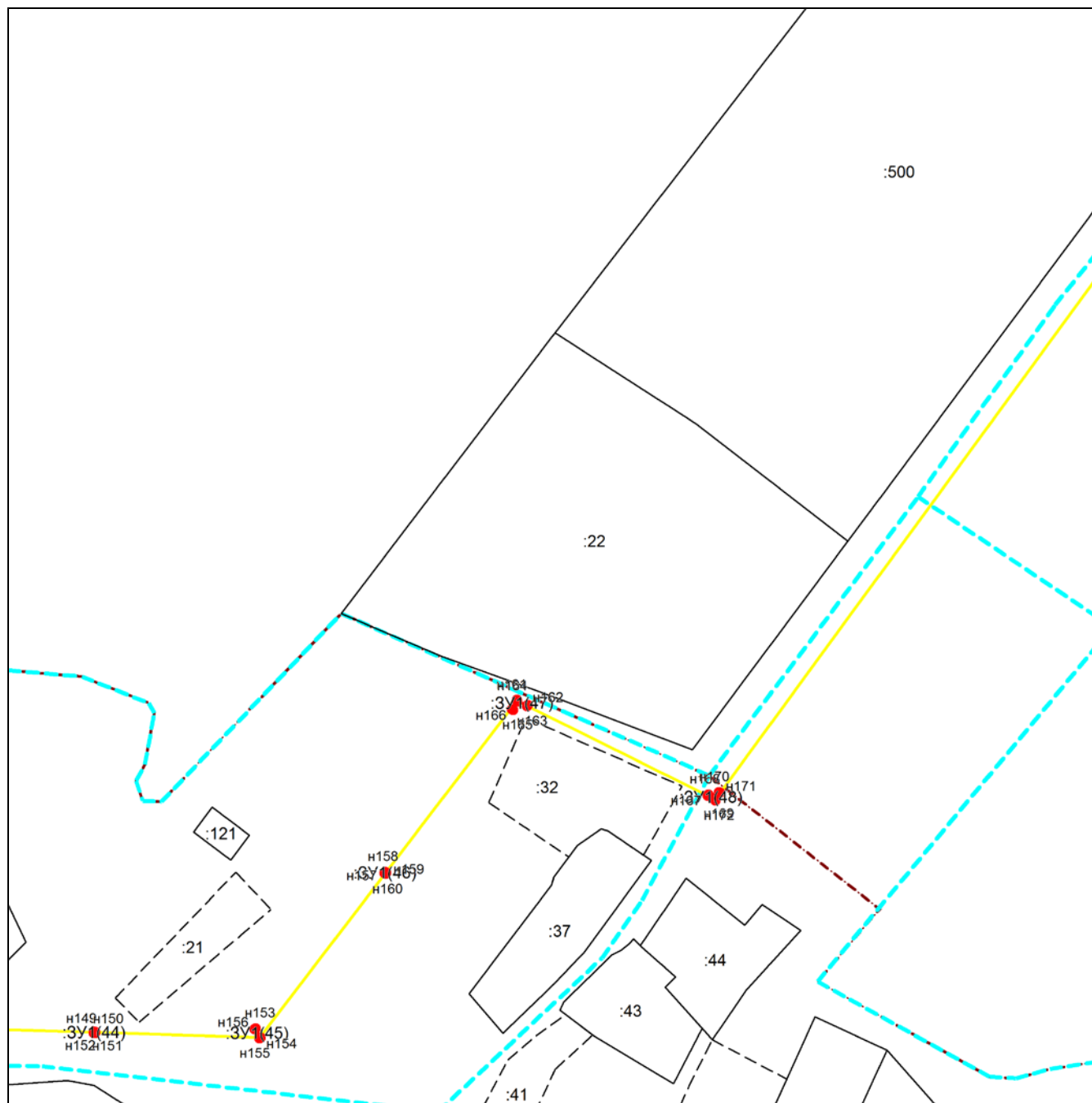
**Масштаб 1:2000**

Условные обозначения приведены на отдельной странице в конце раздела.

**Схема границ публичного сервитута на кадастровом плане территории для размещения объекта: ВКЛ-10 кВ Ф-403, Ф-416 Ф-414 от ПС СК**








**Местоположение: Еврейская автономная область, Биробиджанский район**

**Выносной лист №7**



**Масштаб 1:2000**

**Условные обозначения:**

-  – граница образуемого земельного участка,
-  – граница учтенного земельного участка,
-  – граница кадастрового квартала,
-  – характерная точка границы земельного участка,
-  – существующая часть границы, имеющиеся в ЕГРН сведения о которой недостаточны для определения ее местоположения,
-  – граница муниципального образования,
-  – ось линейного объекта