












Масштаб 1:2 000

Условные обозначения:

-  - часть границы, сведения ЕГРН о которой позволяют однозначно определить ее положение на местности
-  - часть границы, местоположение которой определено при выполнении кадастровых работ
-  - Граница кадастрового квартала
-  - Слой спутниковой карты
-  - характерная точка границы земельного участка, сведения о которой отсутствуют в ЕГРН
-  - Охранная зона инженерных коммуникаций
-  - Надписи кадастрового номера земельного участка
-  - Обозначение кадастрового квартала
-  - Граница населенного пункта